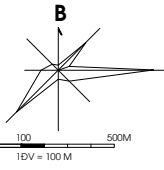












HUYỆN CÔN ĐẢO - TỈNH BÀ RỊA VŨNG TÀU

QUY HOẠCH CHI TIẾT TỶ LỆ 1/500 KHU ĐÔ THỊ DỊCH VỤ PHÍA TÂY BẮC HỒ QUANG TRUNG 1 VÀ PHÍA TÂY HỒ AN HẢI
THUỘC TRUNG TÂM CÔN SƠN HUYỆN CÔN ĐẢO - TỈNH BÀ RỊA VŨNG TÀU

SƠ ĐỒ QUY HOẠCH THOÁT NƯỚC THẢI- QUẢN LÝ CTR- NGHĨA TRANG



KÍ HIỆU:

-  CỐNG THOÁT NƯỚC THẢI THEO QUY HOẠCH PHÂN KHU
-  CỐNG THOÁT NƯỚC THẢI DỰ KIẾN
-  ỐNG CỎ ÁP LỰC (THEO QUY HOẠCH PHÂN KHU)
-  HƯỚNG THOÁT NƯỚC
-  CHIỀU DÀI (M) - ĐƯỜNG KÍNH (MM) - ĐỘ DỐC %
-  TRẠM BƠM NƯỚC THẢI THEO QUY HOẠCH PHÂN KHU
-  TRẠM XỬ LÝ NƯỚC THẢI THEO QUY HOẠCH PHÂN KHU
-  ĐIỂM TẬP TRUNG CHẤT THẢI RẮN DỰ KIẾN
-  NHÀ VỆ SINH CÔNG CỘNG DỰ KIẾN
-  CAO ĐỘ ĐÁY CỐNG (M) / CAO ĐỘ NỀN THIẾT KẾ (M)

CHÚ THÍCH: CÁC TUYẾN CỐNG NƯỚC THẢI CHÍNH ĐÃ CẬP NHẬT THEO ĐỒ ÁN QHPK2016 VÀ DỰ ÁN HỆ THỐNG THU GOM VÀ XỬ LÝ NƯỚC THẢI TRUNG TÂM HUYỆN CÔN ĐẢO (2019).

TRẠM XỬ LÝ NƯỚC THẢI
CS: 1000 M3/NGĐ
CS: 3300 M3/NGĐ
DT: 1.5 HA

NƯỚC THẢI TỪ KHU TRUNG TÂM TỚI